



**Первенство России
Всероссийские соревнования
по спортивному ориентированию на велосипедах
05-09 сентября 2017 года
Рязанская область, п. Солотча**

ИНФОРМАЦИОННЫЙ БЮЛЛЕТЕНЬ №2

1. Контактные адреса и срок окончания приема предварительных заявок:

Главный судья – Свирь Александр Владимирович, ССВК.

Директор соревнований – Казарина Елена Валентиновна, С1К – 8-910-565-56-33,
kazarina1960@mail.ru.

Главный секретарь – Чернова Валентина Ивановна, ССВК, тел. 8-960-569-21-86.

Зам. гл. судьи по СТО – Чернов Юрий Иванович, ССВК.

Сайт соревнований: <http://VELO2017.ориент62.рф>.

Центр соревнований – п. Солотча, ул. Монастырская, д. 16, мини-отель «Лесной бункер».

Предварительные заявки на участие в соревнованиях с указанием персонального номера ЧИПа SPORTident по форме (Приложение №1) «Положения о межрегиональных и всероссийских официальных соревнованиях по спортивному ориентированию на 2017 год» должны быть направлены на электронную почту: kazarina1960@mail.ru до 5 августа 2017 года.

В системе ORGEO: <http://orgeo.ru/event/4763> заявки на открытые группы принимаются до 30 августа 2017 года.

Возрастные категории участников соревнований:

Участники		Квалификация спортсменов	
Первенство России			
Мальчики, девочки (до 15 лет)	М14, Ж14	2003 - 2004 г.р.	Не ниже I юн
Юноши, девушки (до 18 лет)	М17, Ж17	2000 - 2002 г.р.	Не ниже II
Юниоры, юниорки (до 21 года)	М20, Ж20	1997 - 1999 г.р.	Не ниже I
Всероссийские соревнования			
Мужчины, женщины	МЭ, ЖЭ	1996 г.р. и старше	Не ниже I
Открытый старт (вне зачета)			
	O1, O2*	2004 г.р. и старше	Не ниже I юн.

*O1 – длинная дистанция, O2 – короткая дистанция.

2. Размер и условия оплаты взносов:

Стартовый взнос за участие в Первенстве России и Всероссийских соревнованиях согласно Финансовых условий Федерации спортивного ориентирования России. Стартовый взнос в группах O1 и O2 – 250 руб./день.

Для получения отчетных документов за стартовый взнос оплату проводить по безналичному расчету Назначение платежа: «Взнос за организацию и проведение Всероссийских соревнований по спортивному ориентированию от команды НДС не облагается». Оплата должна поступить

не позднее 28 августа 2017 года. При прохождении комиссии по допуску участников представители команд обязаны предоставить документ, подтверждающий оплату заявочного взноса, и в письменном виде реквизиты своей организации (для оформления отчетных документов).

На соревнованиях будет применяться система электронной отметки SPORTident. Стоимость аренды ЧИПа SPORTident у организаторов – 50 рублей за 1 вид программы. Оплата аренды ЧИПа производится при прохождении комиссии по допуску участников.

Реквизиты для оплаты стартовый взнос по безналичному расчету:

Областное государственное бюджетное учреждение дополнительного образования «Рязанский центр детско-юношеского туризма и краеведения» (ОГБУДО «Рязанский ЦДЮТК»)

390013, г. Рязань, ул. Вокзальная, д. 32 А

ИНН/КПП 6228044849/623401001

КБК 00000000000000000130

ОКТМО 617001000

Получатель: УФК по Рязанской области (ОГБУДО «Рязанский ЦДЮТК»)

л/счёт 20596Х90290)

р/счёт 40601810000001000001

в Отделение Рязань г. Рязань

БИК 046126001

Тел. 8 (4912) 29-30-57

3. Возможные варианты размещения участников:

- ДОЛ "Исток": г. Рязань, пос. Солотча, ул. Новая, д. 3. Сайт: www.istok.rgddt.ru. Тел: 8-910-637-77-51. Вместимость: 80 мест. Размещение с трехразовым питанием 800 рублей чел./день.
- Санаторий «Солотча»: г. Рязань, пос. Солотча, ул. Почтовая, д. 4, Сайт: www.solotcha.ru Тел.: +7 (4912) 28-81-41, e-mail: solotcha@bk.ru . Размещение с питанием в сутки с человека – 1400 руб.
- Спортивная база отдыха "Старт" г. Рязань, пос. Солотча, ул. Санаторий, д. 23. Тел.: 8-915-608-45-08. Сайт: www.sb-start.ru. Размещение, питание: 40 мест, 2-ух, 3-ех, 4-ех, 5-ти местные номера со всеми удобствами.
- Апартамент-комплекс «Край леса», г. Рязань, пос. Солотча, ул. Коммунальная, д. 2. Тел: +7 (920) 995-55-40. Сайт: www.krailesa.ru. Проживание от 550 руб./сутки. Организация питания самостоятельно в номерах.
- Ресторанно-гостиничный комплекс «Боровница»: г.Рязань, пос.Солотча, пл.Монастырская, д. 8. Тел.: +7 (4912) 28-79-63 – дежурный администратор. Сайт: www.borovnica.ru.
- Оздоровительно-спортивная база «Зеленый бор»: Рязанская обл., Рязанский р-н, дер. Ласково, (10 км от центра соревнований). Сайт: www.zeleniy-bor.rsreu.ru. Тел.: 8-910-908-38-77. Размещение с питанием: в летнем домике – 550 руб./сутки, в гостинице – 1200 руб./сутки, коттедж – 1600 руб./сутки.

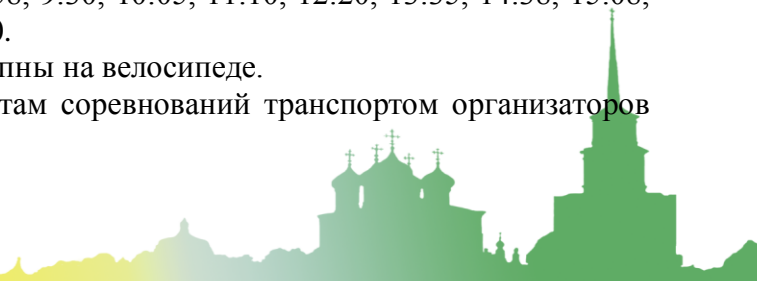
4. Транспортное обслуживание во время соревнований:

До Центра соревнований можно добраться:

- Личным автотранспортом от г. Рязани или г. Спас-Клепики.
- Общественным транспортом из г. Рязани до пос. Солотчи (ост. «Монастырская площадь») от автовокзала «Приокский» (остановка «Торговый городок») ежедневно курсирует рейсовый автобус Рязань-Заборье №108: 4:55, 5:05, 8:30, 8:58, 9:30, 10:05, 11:10, 12:20, 13:35, 14:38, 15:08, 15:35, 15:55, 16:55, 18:35, 19:05, 19:40, 20:20, 21:20.

Центры всех дней соревнований будут доступны на велосипеде.

Организованная доставка участников к местам соревнований транспортом организаторов осуществляться не будет.



5. Место и время работы комиссии по допуску участников и первого совещания представителей команд:

Комиссия по допуску участников будет работать 5 сентября 2017 года с 11:00 до 18:00 по адресу п. Солотча, ул. Монастырская, д. 16, мини-отель «Лесной бункер».

Первое совещание представителей команд состоится 5 сентября 2017 года в 19:00 по адресу п. Солотча, ул. Монастырская, д. 16, мини-отель «Лесной бункер».

6. Информация о наименованиях операторов сотовой связи, доступной в местах проведения соревнований:

В месте проведения соревнований устойчиво работает связь следующих операторов: МТС, Tele2, Билайн, МегаФон.

7. Предварительная техническая информация:

Местность слабопересеченная, локально насыщенная мелкими формами рельефа зандровая равнина с перепадами высоты на склоне до 5 м; крутой склон к реке Старица с перепадом высот до 20 м; пойма реки Старица с вытянутыми формами рельефа. Грунт в основном песчаный. Развитая сеть троп и дорог с различной градацией проезжаемости. Лес в основном зрелый сосновый с включениями сосновых посадок различного возраста. На пойме лес лиственный. Сравнительно небольшое количество старых вырубок. Залесенность района – 90%.

Опасные места: Асфальтные дороги и места пересечений противопожарных пропашек, места отдыха ближе к застроенным территориям, гуляющие и отдыхающие неосознательные граждане.

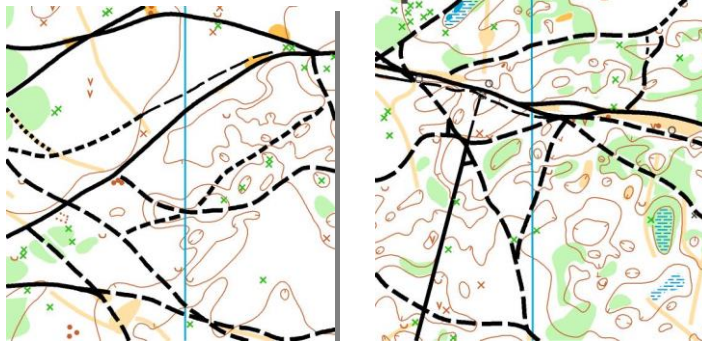
Карты: подготовлены В.А. Вековищевым в 2014-2016 годах; корректировка в знаках ISOM 2010 в 2016-2017 годах А.П. Кудрявым. Используемые масштабы карт: 1:10 000, 1:15 000, сечение рельефа 2,5 м.

Фрагменты карт:

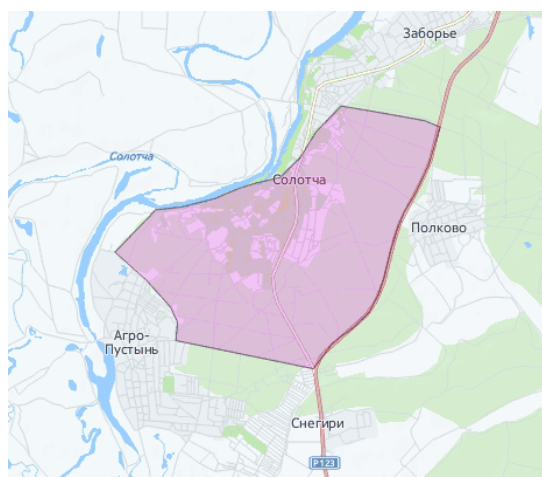
Эстафета



Классика, общий старт



Запрещенные для тренировок районы:



До встречи на соревнованиях!

